

La Véloroute 81 qui va de Bayonne à Perpignan constitue une superbe piste pour les marcheurs et toutes les roulettes. La portion choisie est très roulante et sécurisée ; elle offre des vues sur les barrages du pont de Claracq et de Mirepeix, sur le « château de Baàs » une belle demeure de la fin du XIX<sup>e</sup> et au retour, sur la chaîne des Pyrénées. Un parcours d'interprétation nous emmène au cœur de la bastide de Nay à la découverte de son histoire.



### Accès

Depuis Pau prendre la D 938 vers Nay. Au rond-point situé au niveau de *Point P*, prendre à droite vers Nay centre par la D 936. Après le pont, tourner à droite.

Pour le **Parking 1**, passer la Poste et se garer au niveau du Service Départemental d'Incendie et de Secours.

Pour le **Parking 2**, continuer sur la D 936 vers Bourdettes, passer le square du musée du béret, prendre la 2<sup>e</sup> rue à droite et encore à droite, av. de Bigorre puis chemin de Cardède. Aller jusqu'à un espace de stationnement au bout du chemin.



Points de départ :

**Parking 1** : près du SDIS 64.

**Parking 2** : Chemin de Cardède, conseillé pour les personnes en fauteuil.

### Circuit tracé en jaune sur le plan (parking 1)

Du centre de secours, remonter le long du gave vers le pont de Claracq en passant près d'un amphithéâtre. Revenir sur ses pas en suivant le cheminement au revêtement inégal entre le canal de la Gaou et le gave. Arriver à la Véloroute bitumée et au barrage, remarquer sur la rive opposée le complexe sportif de Mirepeix. Poursuivre dans un environnement boisé de saligue jusqu'à une fourche avec un étroit chemin à droite et la Véloroute qui monte légèrement sur la gauche en faisant un virage : zone dégagée avec vue sur les Pyrénées. Possibilité de poursuivre jusqu'à la passerelle de Baudreix (pointillés sur la carte). Retour par le même chemin.



**Aller-retour du parking 1** : 3,7 km.

Pour la passerelle de Baudreix (pointillés sur la carte), ajouter 1,9 km A/R.

Bancs, jeux, toilettes (h) derrière les halles.

Parcours patrimoine avec panneaux d'interprétation dans la bastide.

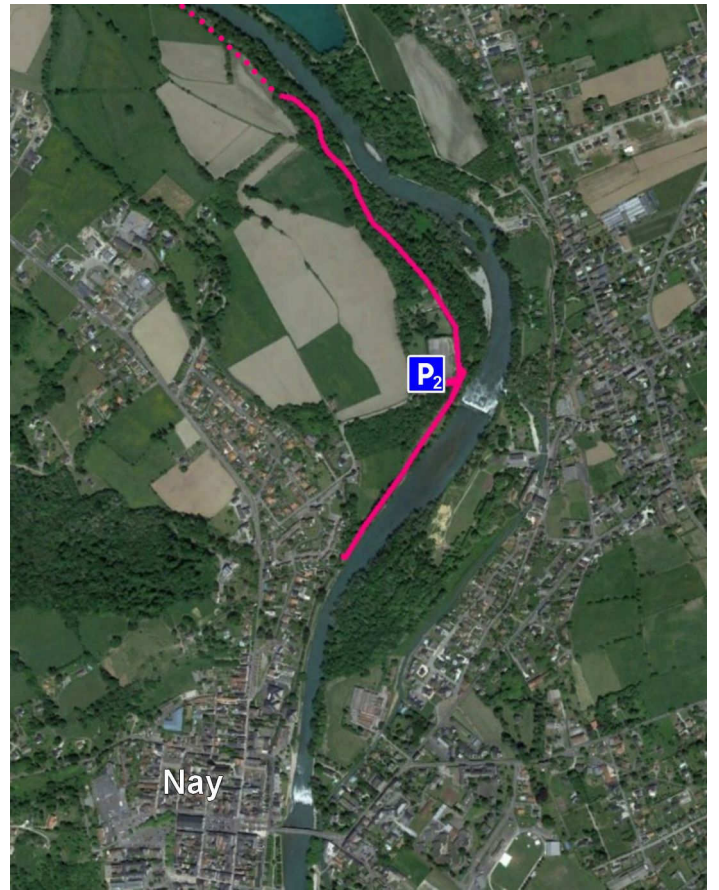
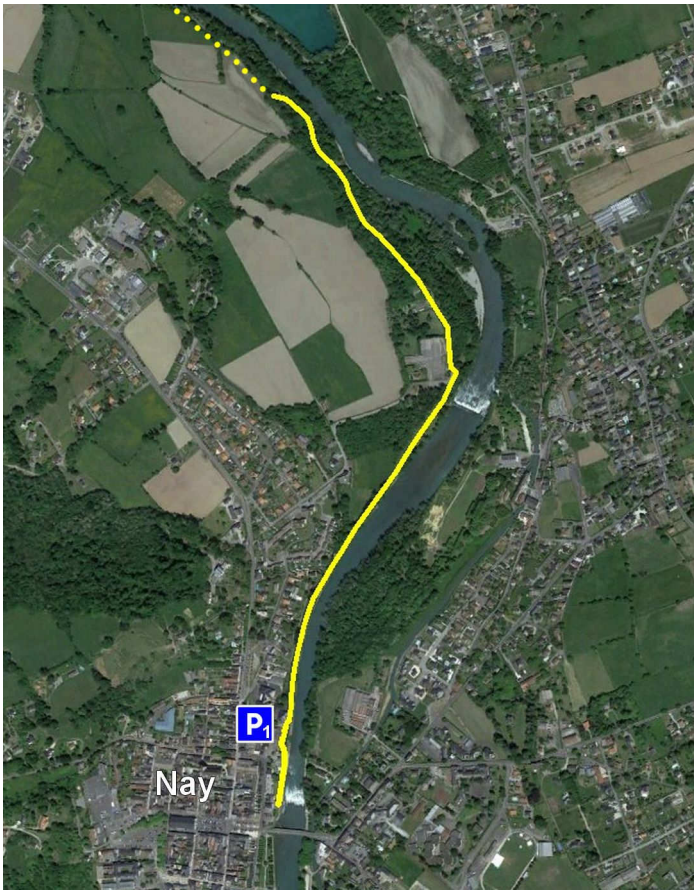
Office de tourisme et jardin public en amont du pont, même rive. Parking (h).

### Circuit tracé en rose sur le plan (parking 2)

Du parking passer une barre (panneau Mirepeix) et tourner à droite pour rejoindre la Véloroute vers Nay jusqu'au panneau : « fin provisoire d'aménagement ». Faire demi-tour pour reprendre le trajet commun en direction de Baudreix jusqu'à la fourche indiquée sur le circuit jaune.





**Aller-retour du parking 2** : 2,4 km.



## Nay et le textile

Au cours de cette balade, le promeneur pourra découvrir quelques monuments emblématiques de Nay liés à l'industrie textile. La Maison Carrée construite au cours du XVI<sup>e</sup> siècle qui témoigne de la fortune d'un riche marchand en drap et laine, Pedro Sacaze ; L'ancienne usine Berchon, créée à la fin du XIX<sup>e</sup> siècle et spécialisée dans la fabrication des bérêts et tissus des Pyrénées ; le musée du bérêt qui retrace les étapes de sa fabrication et l'histoire de l'entreprise Blancq-Olibet ; le château de Baàs propriété d'un industriel, M. Pouts qui avait une filature à Coarraze. Le savoir-faire de la population, la présence des canaux et moulins ont contribué à ce développement.



Cette **Balade à Roulettes**<sup>®</sup> est proposée par le Comité départemental de la Randonnée pédestre des Pyrénées-Atlantiques (CDRP 64). Retrouvez les autres Balades à Roulettes<sup>®</sup> sur le site du CDRP64 : [www.cdrp64.com/sentiers-et-topoguides/les-balades-a-roulettes/](http://www.cdrp64.com/sentiers-et-topoguides/les-balades-a-roulettes/). Nos remerciements à Mme Montagne et à V. Laspalles. Renseignements à l'Office de tourisme du Pays de Nay, Place du 8 mai 1945, Nay, +33 5 59 13 94 99 ; Mairie de Nay : 05 59 61 90 30. Textes et photos de Maryse et Patrice Bellanger, crédit photo de la 1<sup>o</sup> page : OT du Pays de Nay ; dessins de Michel Lamballe. © CDRP 64. Reproduction interdite. Février 2017.